

## LEGENDA STANDARD

### AREE DI INTERESSE COMUNE


- A. Chiesa Parrocchiale di Santa Barbara
- B. Chiesa della Madonna del Sacro Cuore ed ex Convento dei Padri Cappuccini
- C. Municipio
- D. Montegratico e lotto annesso
- E. Museo cavallino della Giarà

### SPAZI PUBBLICI E VERDE PUBBLICO

- A. Piazza fronte municipio
- B. largo Fontana Mendula
- C. Piazza Gramsci
- D. Piazza Chiesa
- E. Via Santa Barbara-via Padre Melis
- F. Ruderì convento Sacro Cuore

### PARCHEGGI

- A. Parte di via Roma
- B. via G.Ledda angolo via Roma



**Piano Particolareggiato**  
del centro di Antica e Prima Formazione  
in adeguamento al P.P.R.

## COMUNE DI GENONI

PROVINCIA DI ORISTANO

**IL SINDACO**  
Sig. Roberto Seiddu

**PROGETTISTI COORDINATORI**  
Doit. Ing. Giulia Baroniolo  
Doit. Ing. Antonella Saba  
Doit. Arch. Francesca Picciau

**IL RESPONSABILE DEL SERVIZIO**  
Arch. J. Pierro Perru

**COPROGETTISTI**  
Doit. Ing. Alessio Atzori  
Doit. Ing. Maria Elena Piras

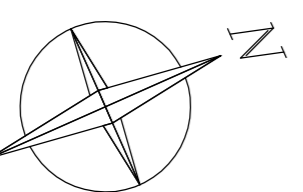
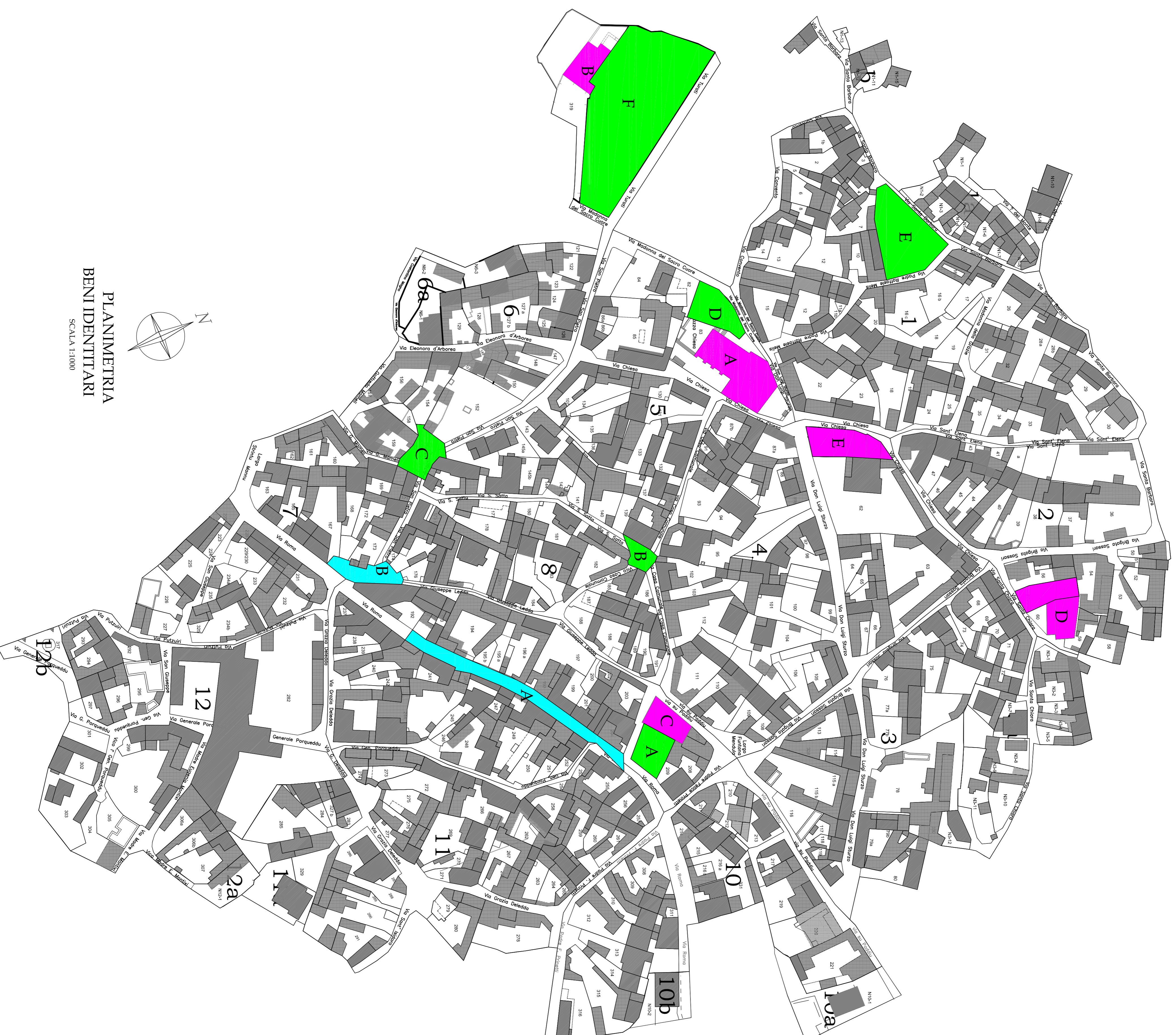
**GRAFICHE E RENDER**  
Designer Simone Cardia  
Designer Paola Saba

## PLANIMETRIA DEL CENTRO STORICO INDIVIDUAZIONE STANDARD URBANISTICI

SCALA 1:1000

TAVOLA N.

12



## PLANIMETRIA BENI IDENTIFICARI

SCALA 1:1000